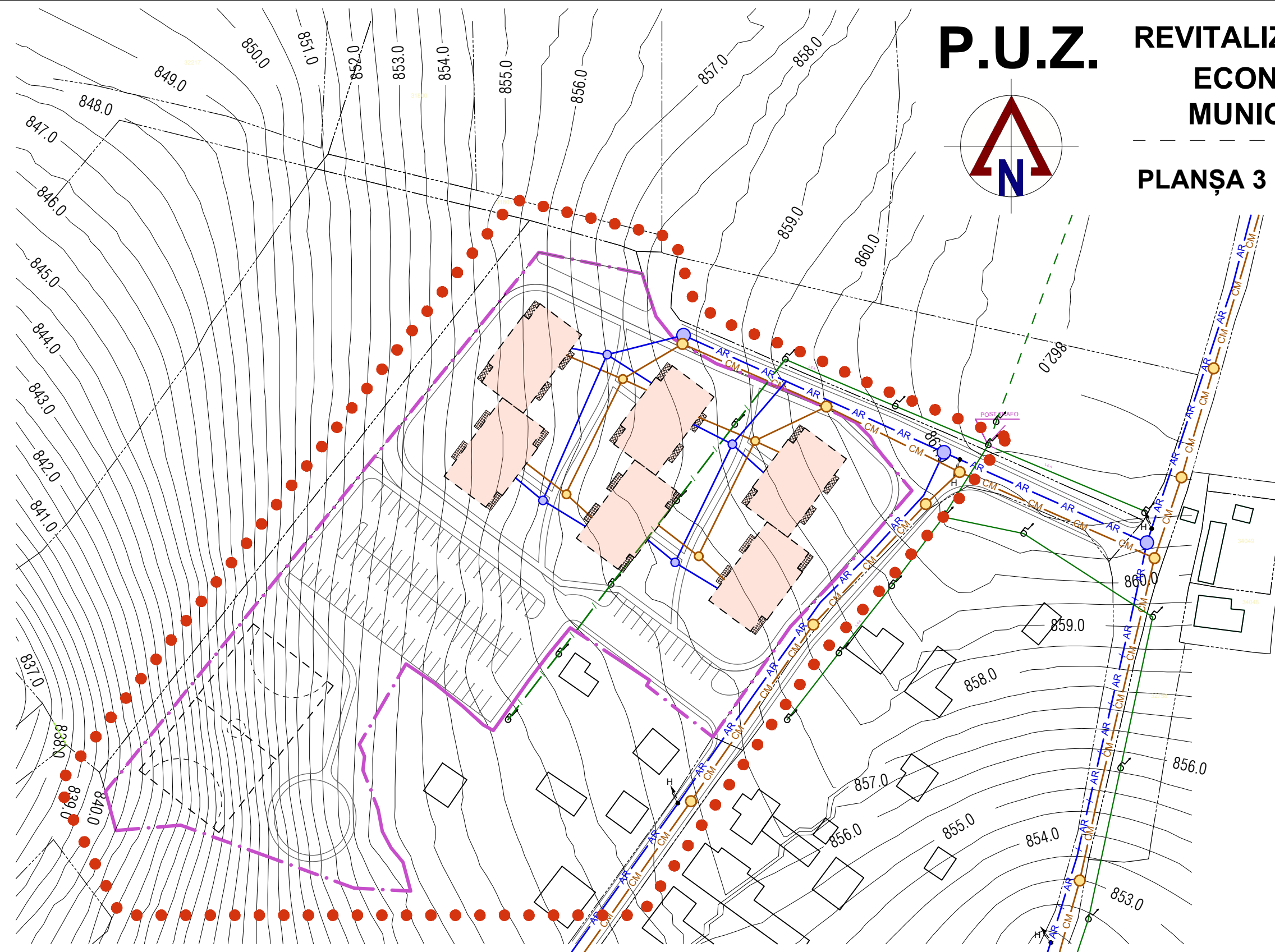
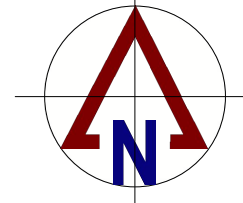


# P.U.Z.

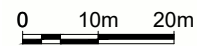
## REVITALIZAREA INFRASTRUCTURII ECONOMICE ȘI SOCIALE ÎN MUNICIPIUL VATRA DORNEI

### PLANȘA 3 - REGLEMENTĂRI EDILITARE



#### LEGENDĂ

- LIMITE
  - ● ● - limita zonei studiate
  - — — - limita teritoriului P.U.Z., parcela nr. 38261, S<sub>total</sub> = 1,2436 ha
  - — — - limite alte parcele
- UTILITĂȚI EXISTENTE
  - AR — - rețea alimentare cu apă propusă pentru reabilitare prin proiectul SV-CL-12 (înlocuire cu țevă PEID Ø110 mm)
  - / — - rețea electrică aeriană propusă pentru deviere și pozare în subteran subteran
  - — — - rețea electrică aeriană de joasă tensiune
  - — — - rețea electrică aeriană de medie tensiune
- UTILITĂȚI PROPUSE PRIN DOCUMENTAȚII ANTERIOARE (SV-CL-12)
  - AR — - rețea de distribuție apă din țevă PEID Ø110 mm
  - CM — - canalizare menajeră din țevă PEID corugată Ø250 mm
- UTILITĂȚI PROPUSE PRIN PUZ
  - — — - brașament apă din țevă PEID Ø50 mm
  - — — - brașament canalizare din țevă PVC-KG Ø10 mm
- CONSTRUCȚII
  - ▭ ▭ ▭ - construcții existente - locuințe, anexe
  - ▭ ▭ ▭ - construcții propuse - blocuri de locuințe sociale P+3E, teren multisport



AUTOCAD ARCHITECTURE SUITE 2011 391 - 68506464	VERIFICATOR/ EXPERT	NUME	SEMNĂTURA	CERINȚA	REFERAT NR. / DATA	
 ISO 14001:2004 OHSAS 18001:2007 ISO 9001:2008	 IDEAL PROIECT SUCEAVA J 33 / 829 / 2005	BENEFICIAR: MUNICIPIUL VATRA DORNEI str. Mihai Eminescu nr. 17, mun. Vatra Dornei, SUCEAVA			PROIECT NR. <b>295/2018</b>	
		PROIECT: P.U.Z. - REVITALIZAREA INFRASTRUCTURII ECONOMICE ȘI SOCIALE ÎN MUNICIPIUL VATRA DORNEI			FAZA <b>P.U.Z.</b>	
PROIECTAT	arh. C.Hison arh. c. V. Aprodu			SCARA <b>1:1000</b>	DEN. PLANȘĂ: <b>REGLEMENTĂRI EDILITARE</b>	
DESENAT	Dorin Drăgoi			DATA <b>2018</b>		
					AMPLASAMENT: str. Miriștei, mun. Vatra Dornei, județul Suceava	PLANȘA <b>3</b>